





















































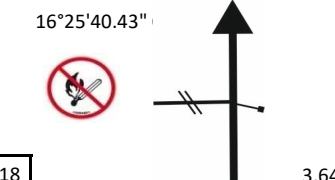























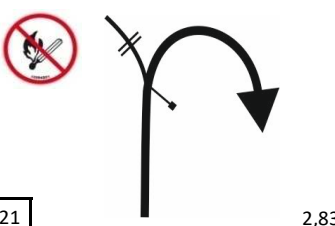







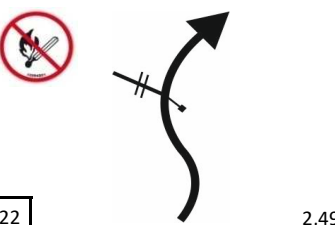












































































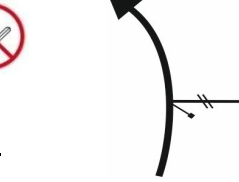





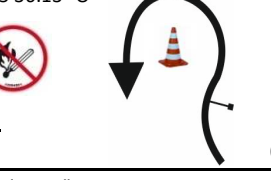







Distancia Km.	DESCRIPCION DEL RECORRIDO		EFECTIVOS, SERVICIOS Y CIERRES					
	CROQUIS	FOTO	G.Civil P.Civil	Emisora Bandera	SVA SVB Coche R	Grúas	Otros	Cartel Cinta Vallas
100% movistar 75% vodafone 0,00	<p>28°21'04.40" N TF-523 16°24'55.84" O</p> <p>8,10</p>			<p>Base</p>	<p>VIR</p> <p>R</p>		<p>EXTINTOR</p> <p>2</p>	<p>ATENCIÓN</p>
100% movistar vodafone 0,16 0,16	<p>Acceso a Fincas</p> <p>7,93</p>			<p>R1</p>				<p>PROHIBIDO PUBLICO</p>
100% movistar 80% vodafone 0,11 0,28	<p>Acceso a fincas valladas</p> <p>7,83</p>			<p>R2</p>			<p>EXTINTOR</p>	
100% movistar 80% vodafone 0,23 0,51	<p>acceso asfaltado</p> <p>7,59</p>			<p>R3</p>			<p>EXTINTOR</p>	
100% movistar 75% vodafone 0,52 1,03	<p>28°21'33.00" N Las Hermosas 16°24'43.94" O</p> <p>7,09</p>			<p>R4</p>			<p>EXTINTOR</p>	<p>PROHIBIDO PUBLICO</p>
100% movistar 75% vodafone 0,16 1,19	<p>Recta después de Las Hermosas</p> <p>7,09</p>							

Distancia Km.	DESCRIPCION DEL RECORRIDO		EFECTIVOS, SERVICIOS Y CIERRES					
	CROQUIS	FOTO	G.Civil P.Civil	Emisora Bandera	SVA SVB Coche R	Grúas	Otros	Cartel Cinta Vallas
 100%  75% 0,15 1,35	Referencia Puerta entrada Finca  TF-523			 			 EXTINTOR	 PROHIBIDO PUBLICO 
 100%  75% 0,34 1,69	Acceso Asfaltado Finca Entrada Asfaltada  TF-523			 			 PROHIBIDO PUBLICO	 PROHIBIDO PUBLICO
 100%  75% 0,15 1,84	Bar Los Loros Rte. Los Loros  TF-523			 			 EXTINTOR 	 PROHIBIDO PUBLICO
 100%  75% 0,16 2,01	Km.4 C/ Barranquillos C/ Los Charcos  TF-523			 			 EXTINTOR 	 PROHIBIDO PUBLICO
 100%  75% 0,08 2,09	Calle Barranquillos  TF-523						 PROHIBIDO PUBLICO	
 100%  75% 0,20 2,29	28°21'16.89" N Bodega Comarcal 16°25'22.16" O  TF-523 Bodega Comarcal			 			 EXTINTOR 	 BIDO PUBLICO

Distancia Km.	DESCRIPCION DEL RECORRIDO		EFECTIVOS, SERVICIOS Y CIERRES					
	CROQUIS	FOTO	G.Civil P.Civil	Emisora Bandera	SVA SVB Coche R	Grúas	Otros	Cartel Cinta Vallas
100% 75% 0,30 2,60	Cerrada con 2 accesos TF-523			 			 	
100% 75% 0,31 2,92	Cerrada antes Km.5 TF-523			 			 	
100% 75% 0,29 3,23	Ante de los Frailes TF-523			 			 	
100% 75% 0,18 3,41	Los Frailes 28°21'15.11" N 16°25'40.17" O Zona Recreath Los Frailes TF-523			 			 	
100% 75% 0,47 3,88	Camino Los Loros TF-523			 			 	
100% 75% 0,28 4,16	Km.6 (Crono Intermedio) TF-523			 Adjunto Seguridad	SVB 		 	

Distancia Km.	DESCRIPCION DEL RECORRIDO		EFECTIVOS, SERVICIOS Y CIERRES					
	CROQUIS	FOTO	G.Civil P.Civil	Emisora Bandera	SVA SVB Coche R	Grúas	Otros	Cartel Cinta Vallas
 100%  75% 0,28 4,44 18	<p>Inicio Paraje 7 Lomas</p> <p>28°21'33.95" N 16°25'40.43" W</p>  <p>3,64</p>			 R16 				 
 100%  75% 0,08 4,52 19	<p>Pino grande. Final Recta 7 Lomas</p> <p>Entrada Asfaltada</p>  <p>TF-523</p> <p>3,39</p>			 R17 			 EXTINTOR	 PROHIBIDO PUBLICO
 100%  75% 0,40 4,93 20	<p>Entrada Chalet antes del Km.7</p>  <p>2,83</p>			 R18 			 EXTINTOR	 PROHIBIDO PUBLICO
 100%  75% 0,36 5,29 21	<p>Paella despues Km.7</p>  <p>2,83</p>			 R19 			 EXTINTOR	 PROHIBIDO PUBLICO
 100%  75% 0,32 5,61 22	<p>Curva Escalón en Arcén</p>  <p>2,49</p>			 R20 			 EXTINTOR	 PROHIBIDO PUBLICO
 100%  75% 0,29 5,89 23	<p>Km.8, Entrada Finca a la Izq.</p>  <p>1,46</p>			 R21 			 EXTINTOR	

Distancia Km.	DESCRIPCION DEL RECORRIDO		EFECTIVOS, SERVICIOS Y CIERRES					
	CROQUIS	FOTO	G.Civil P.Civil	Emisora Bandera	SVA SVB Coche R	Grúas	Otros	Cartel Cinta Vallas
 100%  75% 0,77 6,66	km.8,6 Explanda Tierra Autocaravanas  			 			 EXTINTOR	
 100%  75% 0,38 7,04	km. 9 Explanda Tierra Autocaravanas   TF-523 			 			 EXTINTOR	 PROHIBIDO PUBLICO
 100%  75% 0,55 7,60	Después de recta arenales  			 			 EXTINTOR	 PROHIBIDO PUBLICO
 100%  75% 0,17 7,76	Paella bajo Mirador   TF-523			 			 EXTINTOR	 PROHIBIDO PUBLICO
 100%  75% 0,18 7,94	Mirador de Chivisaya   MIRADOR TF-523 			 			 EXTINTOR	 PROHIBIDO PUBLICO 

Distancia Km.	DESCRIPCION DEL RECORRIDO		EFECTIVOS, SERVICIOS Y CIERRES					
	CROQUIS	FOTO	G.Civil P.Civil	Emisora Bandera	SVA SVB Coche R	Grúas	Otros	Cartel Cinta Vallas
100% 75% 0,31 8,10	28°22'21,46" N 16°25'39.62" O ZONA ESPECIAL - 4 			 			 EXTINTOR  PROHIBIDO PÚBLICO	
100% 75% 0,15 8,25	130 m. despues de Meta ZONA ESPECIAL - 5 			 			 EXTINTOR  40  PROHIBIDO PÚBLICO	
100% 75% 0,31 8,56	28°22'32,75" N Antigua Meta 16°25'36.13" O 						 EXTINTOR  	
0,40 8,40	Giro vehículos antes Km.11 28°22'32,75" N 16°25'36.13" O 						 	
0,61 9,45	28°22'37,44" N Corte Ctra.Km. 11,400 16°25'43.10" O 		 CORTE DE CARRETERA P.K.11,400 TF-523					